


Orientační schéma:



Razítko oprávněné osoby:

Podpis:

Datum:

Revize:	Datum:	Popis:	Kontroloval:
000	08.11.2021	Definitivní odevzdání dokumentace	Ing. Petr Szabo

Stavebník/Investor:

Adresa:

Zástupce investora:


Adresa:

Správa železnic, státní organizace

Dlážděná 1003/7, 110 00 Praha 1

Stavební správa východ

Nerudova 773/1, 779 00 Olomouc



Zhotovitel stavby:


Adresa:

Kontakt:

SB projekt s.r.o.

Kasárenská 4063/4, 695 01 Hodonín

T: [+420 725 528 626]
E: [info@sbprojekt.cz]



Zhotovitel objektu:


Adresa:




Kontakt:

SB projekt s.r.o.

Kasárenská 4063/4, 695 01 Hodonín

T: [+420 725 528 626]
E: [info@sbprojekt.cz]



Hlavní projektant (HIP):	Specialista:	Odpovědný projektant:	Zpracovatel přílohy:
Stanislav Brhel	Ing. Petr Szabo 	Stanislav Brhel 	Stanislav Brhel 

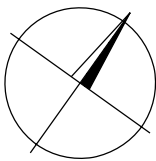
Název stavby/akce:	Rekonstrukce TZZ Hlubočky - Hrubá Voda včetně PZS a přejezdu (P7535) v km 17,872 trati Olomouc - Opava	Označení (S-kód): S622000187	
Název části:	Traťové zabezpečovací zařízení TZZ	Označení zhotovitele: 2003194-01	
Název objektu:	TZZ Hrubá Voda - Hlubočky	Označení části: D.1.1.2	
Název přílohy:	Polohopisné výkresy	Označení objektu/komplexu: PS 11-01-21	
Název dílčí části přílohy:		Číslo přílohy: 1.0.1	
Kraj:	Katastrální území: Hrubá Voda (648591) Hlubočky (639524)	TUDU: 2191 26	
Stupeň dokumentace:	Datum zpracování:	Formáty:	Měřítko:
DUSP	08/2021	A3	1:500

S-kód:	Stupeň dokumentace:	Část:	Objekt:	Podobjekt:	Příloha:	Revize:
S622000187	DUSP	D112	PS110121		2	101000

Prostor pro další informace

OBSAH

- 0.1.1 Polohopisný výkres km 16,800
- 0.1.2 Polohopisný výkres km 17,000
- 0.1.3 Polohopisný výkres km 17,500
- 0.1.4 Polohopisný výkres km 17,800 - 18,000
- 0.1.5 Polohopisný výkres km 18,200

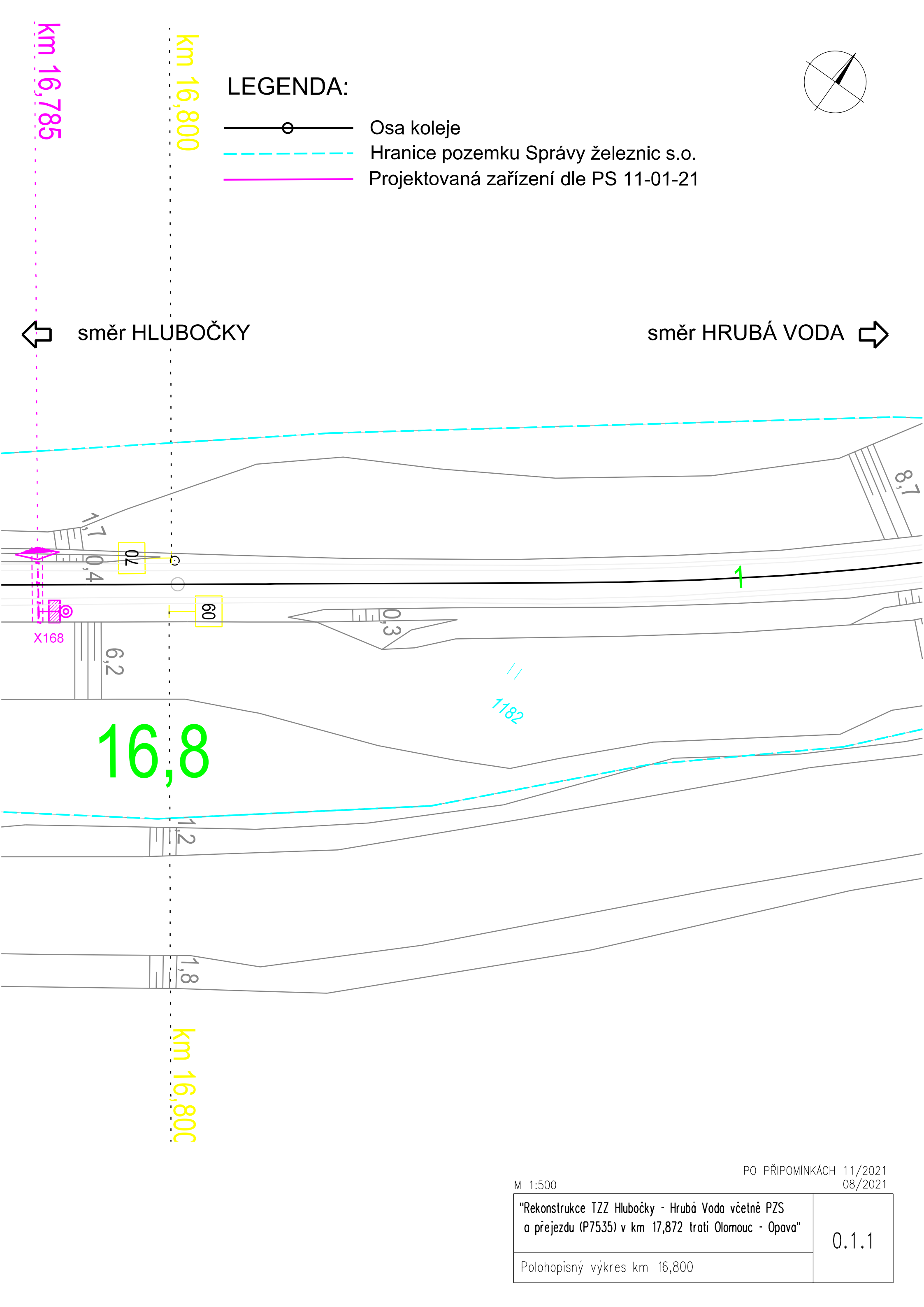


LEGENDA:

- Osa koleje
- Hranice pozemku Správy železnic s.o.
- Projektovaná zařízení dle PS 11-01-21

← směr HLUBOČKY

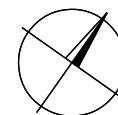
směr HRUBÁ VODA →



PO PŘIPOMÍNKÁCH 11/2021
08/2021

M 1:500

"Rekonstrukce TZZ Hlubočky - Hrubá Voda včetně PZS a přejezdu (P7535) v km 17,872 trati Olomouc - Opava"	
Polohopisný výkres km 16,800	0.1.1



směr HRUBÁ VODA ➡

km 16,960

PS 11-01-21

PB28

1182

6.1

1150/3

1150/2

Bude provedena demontáž a přemístění stávajícího PN - PB28 do nové km polohy 16,960
Zapojení dle kabelového schématu nově výpichem z kabelu č. 807 - 7p

KSL

PB28

sloupek

km 17,142

km 17,157

17,1



směr HLUBOČKY

990

17,0

LEGENDA:

- Osa koleje
- - - - - Hranice pozemku Správy železnic s.o.
- Projektovaná zařízení dle PS 11-01-21

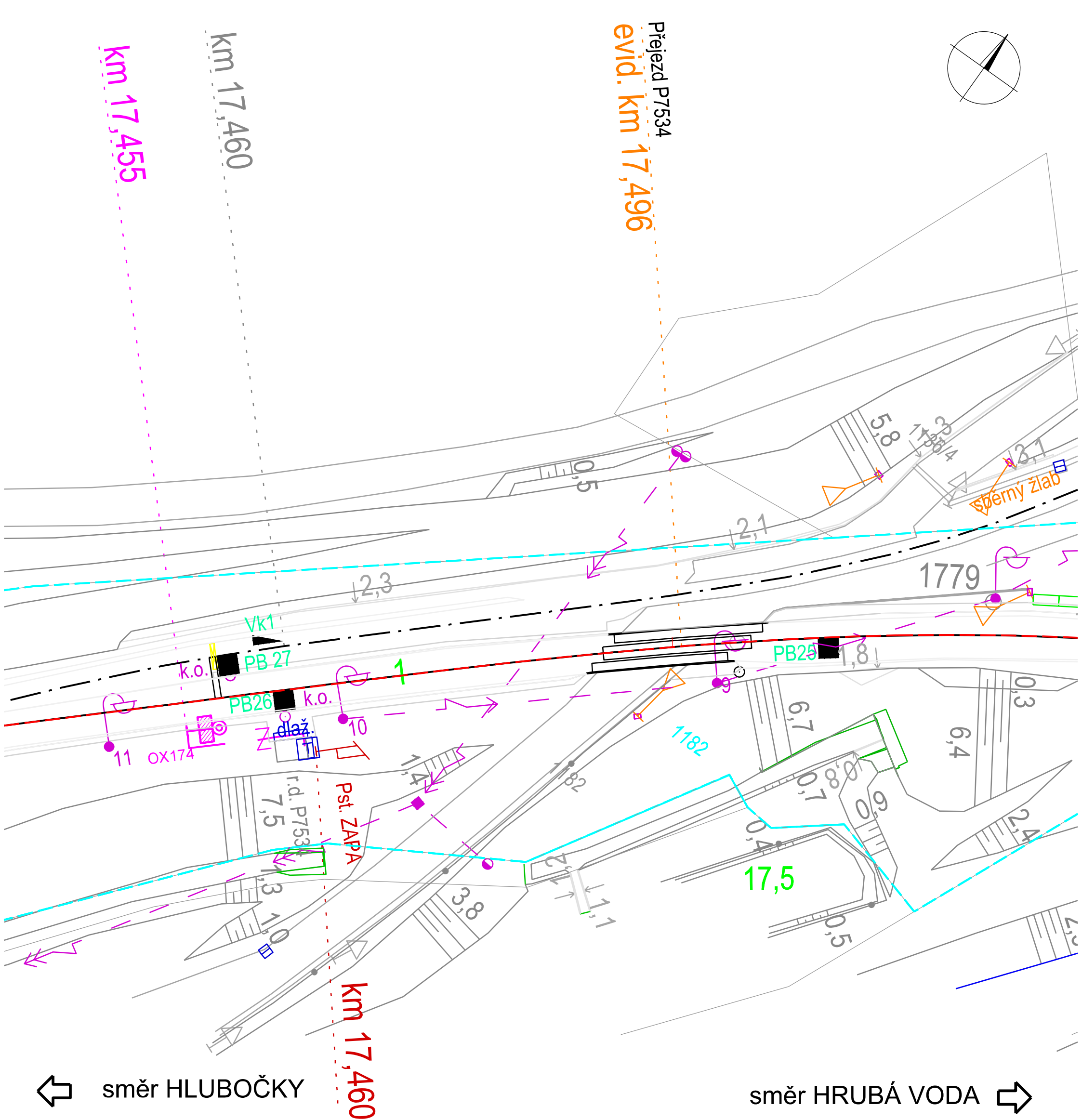
PO PŘIPOMÍNKÁCH 11/2021
08/2021

M 1:500

"Rekonstrukce TZZ Hlubočky - Hrubá Voda včetně PZS
a přejezdu (P7535) v km 17,872 trati Olomouc - Opava"

0.1.2

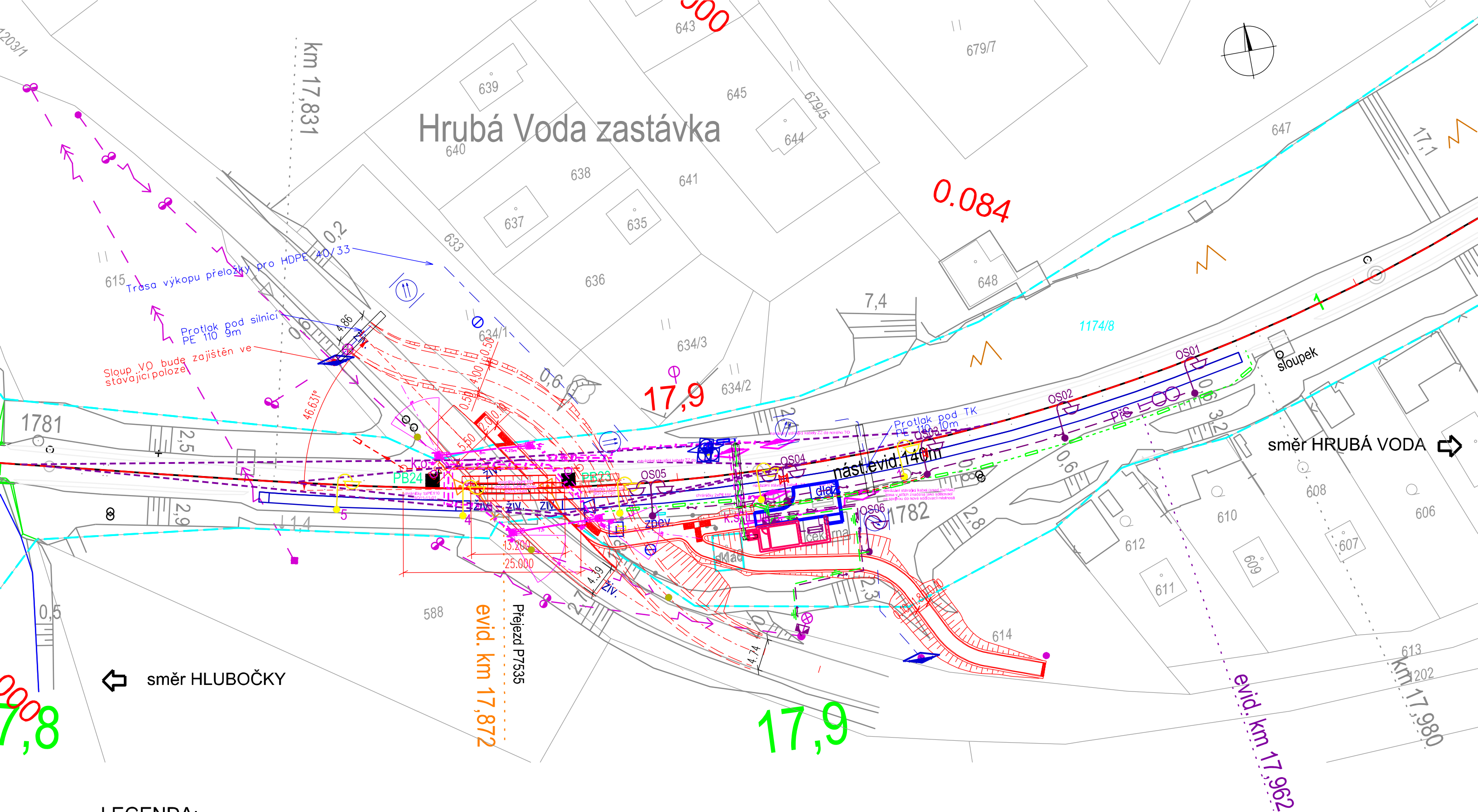
Polohopisný výkres km 16,980 - 17,170



17,5

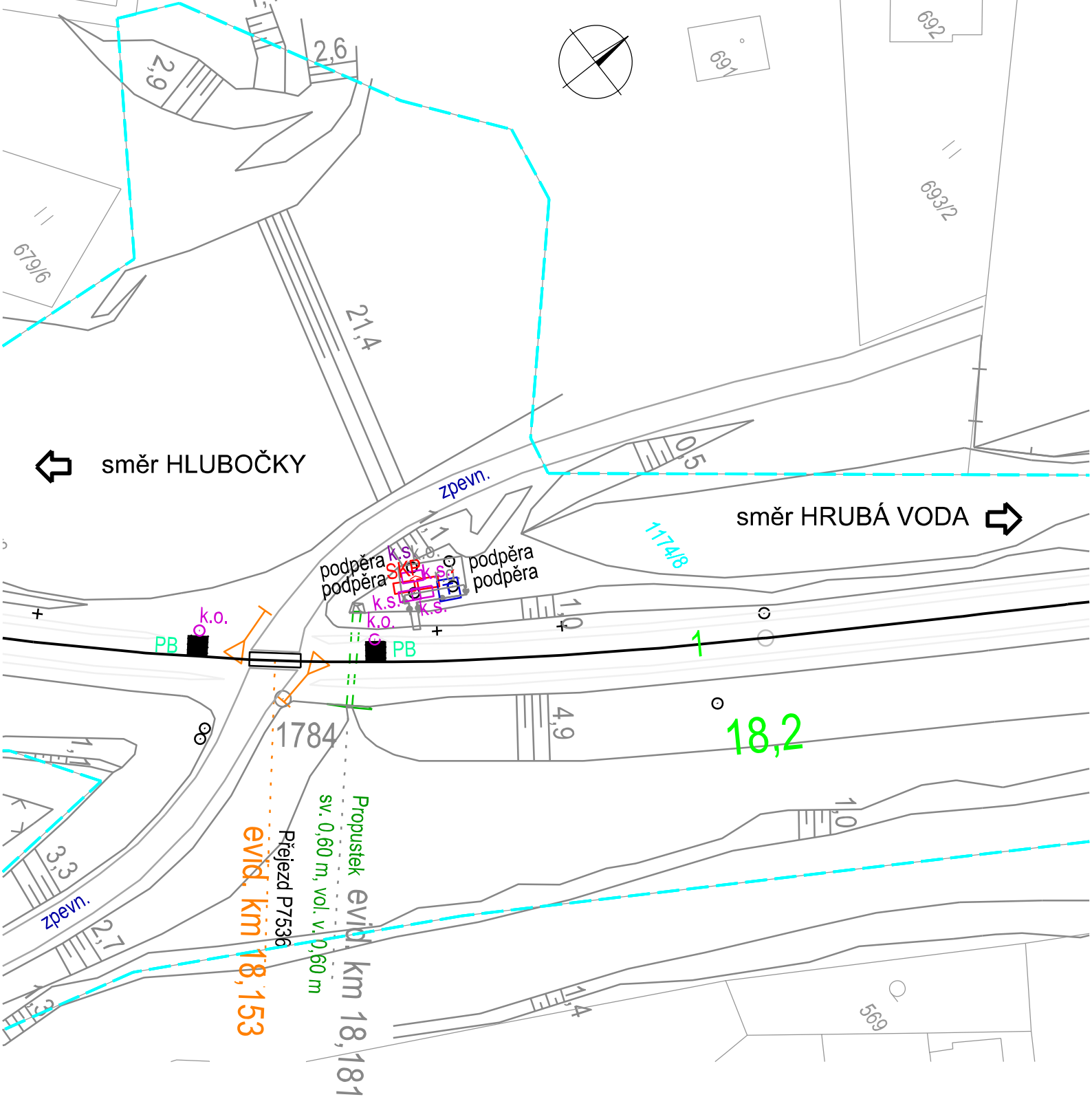
- M 1:500

Polohopisný výkres km 17,500



LEGENDA:

- Osa koleje
- Hranice pozemku Správy železnic s.o.
- Nová projektovaná zařízení a kabelizace dle PS 11-01-21
- Překládka stávající kabelizace dle PS 11-01-21
- Projektovaná zařízení dle SO 11-10-01, SO 11-11-01, SO 11-13-01
- Projektovaná zařízení dle PS 11-72-01
- Projektovaná zařízení dle SO 11-86-01
- Projektovaná zařízení dle PS 11-72-01



LEGENDA:

- Osa koleje
- - - - - Hranice pozemku Správy železnic s.o.
- Projektovaná zařízení dle PS 11-01-32

M 1:500

PO PŘIPOMÍNKÁCH 11/2021
08/2021

"Rekonstrukce TZZ Hlubočky - Hrubá Voda včetně PZS
a přejezdu (P7535) v km 17,872 trati Olomouc - Opava"

Polohopisný výkres km 18,200

0.1.5